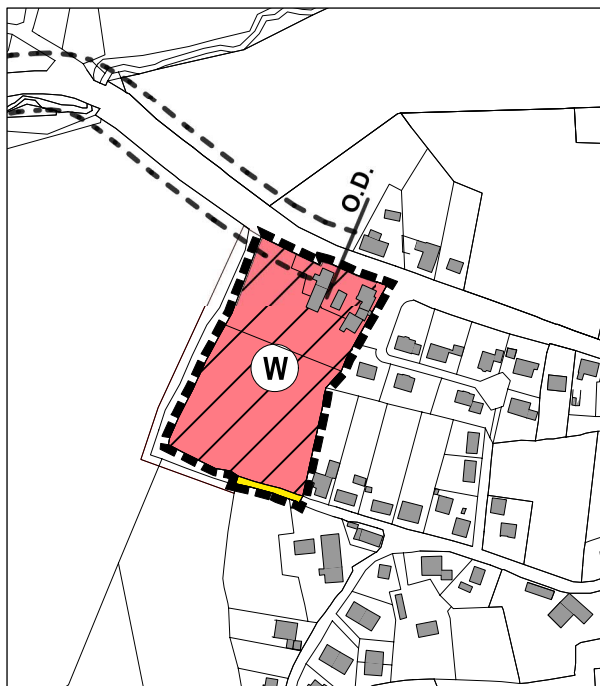


# 5. Änderung des Flächennutzungsplanes der Gemeinde Bargstedt, Kreis Rendsburg-Eckernförde im Wege der Berichtigung im Rahmen der Aufstellung des Bebauungsplanes Nr. 2



Darstellung der 5. Änderung des Flächennutzungsplanes



Maßstab 1 : 5.000

## Planzeichenerklärung:

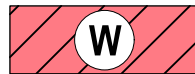
Es gilt die Baunutzungsverordnung (BauNVO) in der Fassung der Bekanntmachung vom 21.11.2017 (BGBl. I S. 3786), die durch Artikel 2 des Gesetzes vom 14.06.2021 (BGBl. I S. 1802) geändert worden ist.

Planzeichen	Erläuterung	Rechtsgrundlage
-------------	-------------	-----------------

### Darstellungen



Grenze des räumlichen Geltungsbereiches der 5. Änderung des Flächennutzungsplanes



Wohnbauflächen § 5 Abs. 2 Nr. 1 BauGB + § 1 Abs. Nr. 1 BauNVO



Straßenverkehrsfläche § 9 Abs. 1 Nr. 11 BauGB

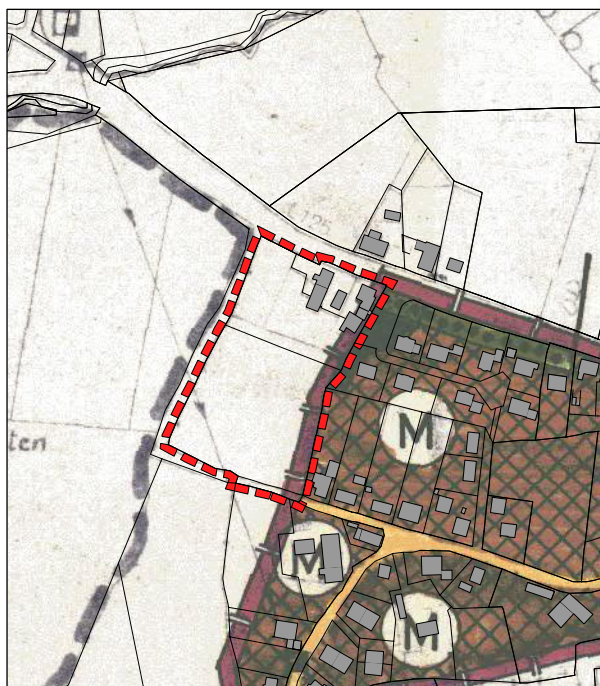
### Nachrichtliche Übernahme



Anbauverbotszone § 29 StWG SH



O.D. (Ortsdurchfahrtsgrenze)



Darstellung der 5. ÄnAusschnitt aus dem wirksamen Flächennutzungsplan (1. Änderung) zur Information. Dieser Ausschnitt ist durch die 5. Änderung des Flächennutzungsplanes nicht mehr wirksam.



Maßstab 1 : 5.000

## Planzeichenerklärung:

Planzeichen	Erläuterung
-------------	-------------

### Darstellungen ohne Normcharakter



Grenze des räumlichen Geltungsbereiches der 5. Änderung des Flächennutzungsplanes



Gemischte Baufläche



Anbaufreie Strecken



Grenze des Geltungsbereiches der Einzeländerung